

Схема расположения границ публичного сервитута

Объект: Газопровод-ввод до границы земельного участка в Пермском крае, м.о. Пермский, с. Култаево по адресам: Жемчужная 17; Изумрудная 6; Малахитовая 5; Малахитовая 9; Малахитовая 15; Рубиновая 6; Рубиновая 15; Рубиновая 27; Рубиновая 30; Успешная 12 (под строительство газопровода давлением до 1,2 Мпа, для размещения которого не требуется разрешения на строительство)

Местоположение: Пермский край, м.о. Пермский, с. Култаево

Площадь публичного сервитута: 391 кв.м. (в т.ч. 59:32:3250001:14494 – 49 кв.м.; 59:32:3250001:16591 – 89 кв.м.; 59:32:3250001:16631 – 75 кв.м.; 59:32:3250001:15236 – 12 кв.м.; 59:32:3250001:15240 – 115 кв.м.; 59:32:4070004:5393 – 12 кв.м.; зем общ польз – 39 кв.м.)

Категория земель: земли населенных пунктов

Описание границ смежных землепользователей:  
предоставлено на отдельном листе

Условные обозначения:

- ЗУ1

1

- Проектные границы публичного сервитута
- 59:32-6.553

59:32:3250001

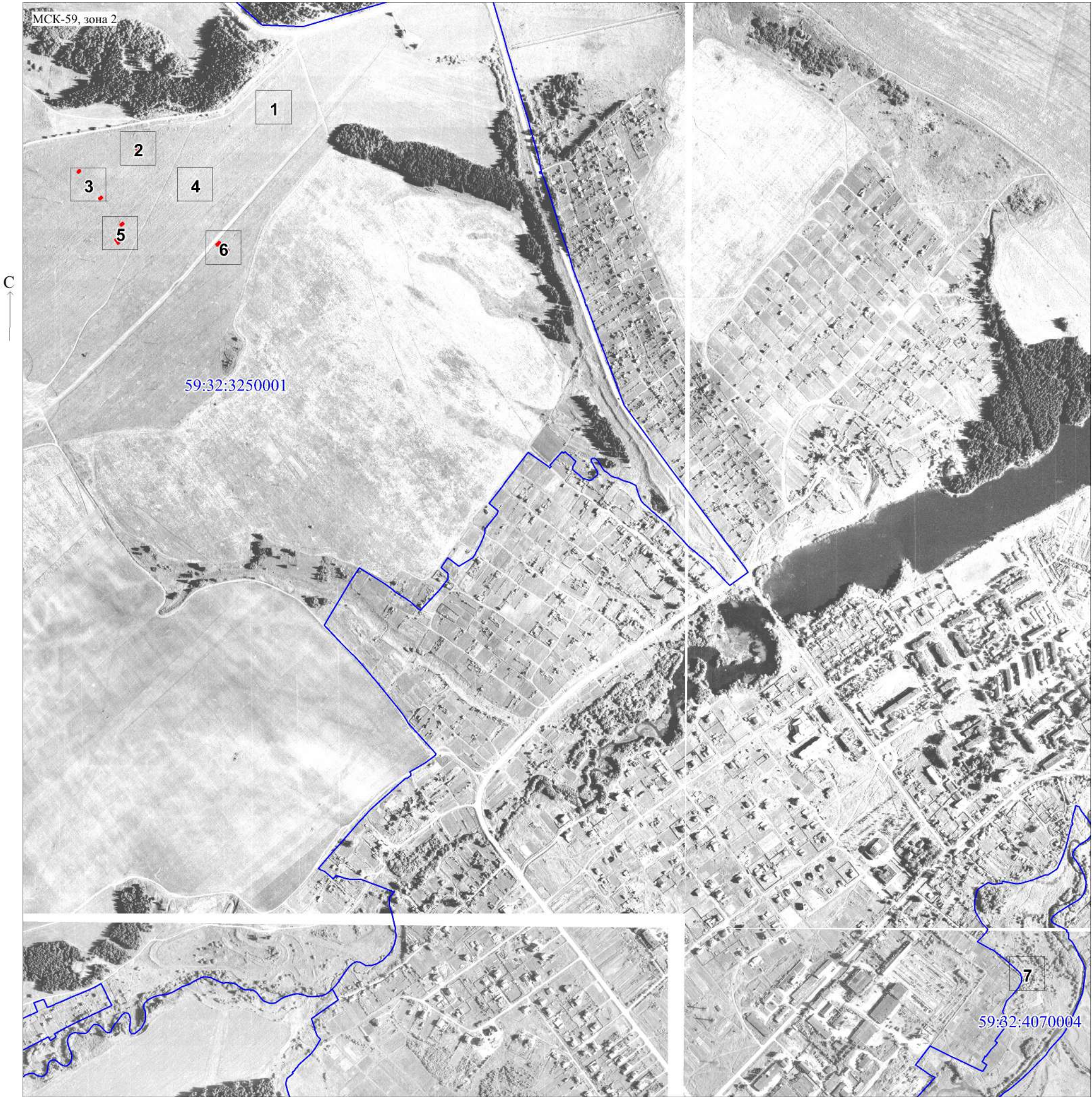
- Границы и учетный номер зоны с особыми условиями использования территории, сведения о которых внесены в ЕГРН
- 23696


- Границы и номер земельного участка, сведения о которых внесены в ЕГРН
- 59:32:3250001

- Номер кадастрового квартала

Каталог координат, м			
Система координат: МСК-59, зона 2			
Метод определения координат - Геодезический			
№ точки границы	X	Y	Средняя квадратическая погрешность положения характерной точки (M <sub>t</sub> ), м
предоставлен на отдельном листе			

- Проектное местоположение инженерного сооружения



Заявитель:  / Офишкина И.В.  
(подпись, расшифровка подписи)

Масштаб 1:10000



Сведения об образуемых земельных участках					
1. Сведения о характерных точках границ образуемого земельного участка			:ЗУ1 обозначение земельного участка		
Система координат <u>МСК-59, зона 2</u>			Зона N <u>2</u>		
Обозначение характерных точек границ	Координаты, м		Метод определения координат	Формулы, примененные для расчета средней квадратической погрешности определения координат характерной точки границ (Mt), с подставленными в такие формулы значениями и итоговые (вычисленные) значения Mt, м	Описание закрепления точки
	X	Y			
1	2	3	4	5	6
:ЗУ1(1)					
н1	506815.64	2211891.66	-	0.1	-
н2	506819.51	2211890.58	-	0.1	-
н3	506819.65	2211891.15	-	0.1	-
н4	506819.88	2211892.12	-	0.1	-
н5	506822.34	2211902.40	-	0.1	-
н6	506818.46	2211903.34	-	0.1	-
н7	506816.01	2211893.17	-	0.1	-
н8	506815.77	2211892.21	-	0.1	-
н1	506815.64	2211891.66	-	0.1	-
:ЗУ1(2)					
н9	506712.04	2211550.58	-	0.1	-
н10	506712.46	2211551.09	-	0.1	-
н11	506713.10	2211551.86	-	0.1	-
н12	506719.22	2211559.27	-	0.1	-
н13	506716.14	2211561.83	-	0.1	-
н14	506710.01	2211554.45	-	0.1	-
н15	506709.37	2211553.68	-	0.1	-
н16	506708.95	2211553.18	-	0.1	-
н9	506712.04	2211550.58	-	0.1	-
:ЗУ1(3)					
н17	506660.02	2211408.60	-	0.1	-
н18	506659.95	2211408.66	-	0.1	-
н19	506656.94	2211411.12	-	0.1	-
н20	506652.36	2211405.55	-	0.1	-
н21	506655.46	2211403.03	-	0.1	-
н17	506660.02	2211408.60	-	0.1	-
:ЗУ1(4)					
н22	506593.17	2211463.28	-	0.1	-
н23	506591.74	2211464.45	-	0.1	-
н24	506590.07	2211465.82	-	0.1	-
н25	506585.41	2211459.66	-	0.1	-
н26	506588.61	2211457.24	-	0.1	-
н22	506593.17	2211463.28	-	0.1	-
:ЗУ1(5)					
н27	506617.00	2211698.91	-	0.1	-
н28	506617.02	2211698.89	-	0.1	-
н29	506623.30	2211694.01	-	0.1	-
н30	506625.76	2211697.17	-	0.1	-
н31	506619.65	2211701.93	-	0.1	-

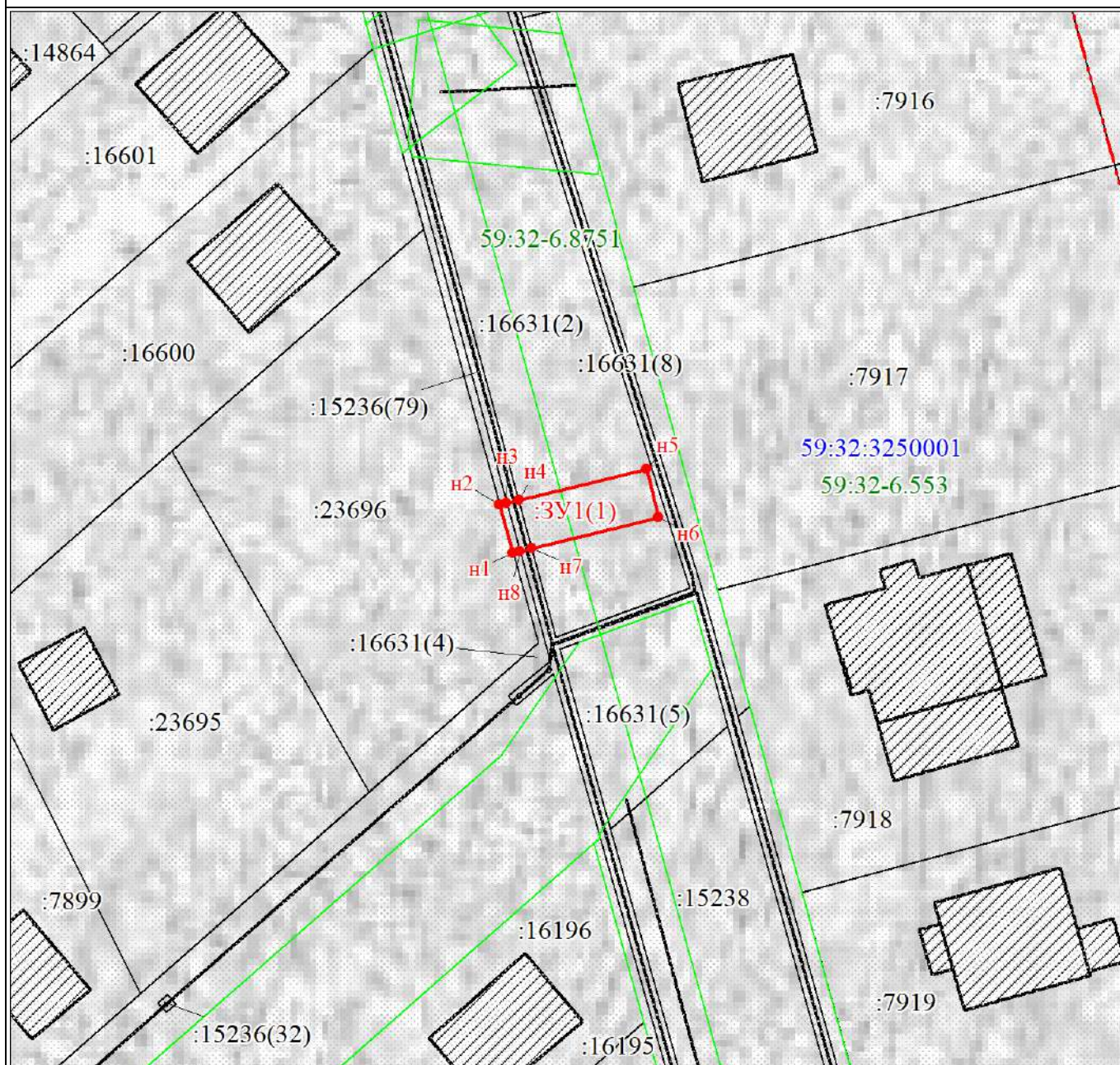
Н32	506618.80	2211700.96	-	0.1	-
Н27	506617.00	2211698.91	-	0.1	-
:3Y1(6)					
Н33	506524.78	2211519.23	-	0.1	-
Н34	506519.98	2211513.83	-	0.1	-
Н35	506522.96	2211511.17	-	0.1	-
Н36	506527.89	2211516.69	-	0.1	-
Н33	506524.78	2211519.23	-	0.1	-
:3Y1(7)					
Н37	506486.94	2211501.75	-	0.1	-
Н38	506477.01	2211508.56	-	0.1	-
Н39	506474.73	2211505.26	-	0.1	-
Н40	506484.65	2211498.40	-	0.1	-
Н41	506484.75	2211498.54	-	0.1	-
Н37	506486.94	2211501.75	-	0.1	-
:3Y1(8)					
Н42	506473.05	2211751.76	-	0.1	-
Н43	506473.42	2211752.17	-	0.1	-
Н44	506474.09	2211752.91	-	0.1	-
Н45	506480.05	2211759.52	-	0.1	-
Н46	506477.07	2211762.20	-	0.1	-
Н47	506471.02	2211755.47	-	0.1	-
Н48	506470.35	2211754.73	-	0.1	-
Н49	506469.99	2211754.33	-	0.1	-
Н42	506473.05	2211751.76	-	0.1	-
:3Y1(9)					
Н50	506458.83	2211783.34	-	0.1	-
Н51	506452.99	2211776.79	-	0.1	-
Н52	506455.97	2211774.13	-	0.1	-
Н53	506461.93	2211780.73	-	0.1	-
Н50	506458.83	2211783.34	-	0.1	-
:3Y1(10)					
Н54	504644.58	2213791.36	-	0.1	-
Н55	504641.73	2213790.06	-	0.1	-
Н56	504632.85	2213785.99	-	0.1	-
Н57	504634.51	2213782.35	-	0.1	-
Н58	504642.92	2213786.21	-	0.1	-
Н59	504645.74	2213787.50	-	0.1	-
Н60	504644.91	2213790.28	-	0.1	-
Н54	504644.58	2213791.36	-	0.1	-

Описание границ смежных землепользователей:

От точки 1 до точки 2 - земельный участок с кадастровым номером 59:32:3250001:23696  
От точки 2 до точки 3 - земельный участок с кадастровым номером 59:32:3250001:16631  
От точки 3 до точки 4 - земельный участок с кадастровым номером 59:32:3250001:15236  
От точки 4 до точки 7 - земельный участок с кадастровым номером 59:32:3250001:16631  
От точки 7 до точки 8 - земельный участок с кадастровым номером 59:32:3250001:15236  
От точки 8 до точки 1 - земельный участок с кадастровым номером 59:32:3250001:16631  
От точки 9 до точки 10 - земельный участок с кадастровым номером 59:32:3250001:15240  
От точки 10 до точки 11 - земельный участок с кадастровым номером 59:32:3250001:15236  
От точки 11 до точки 14 - земельный участок с кадастровым номером 59:32:3250001:15240  
От точки 14 до точки 15 - земельный участок с кадастровым номером 59:32:3250001:15236  
От точки 15 до точки 16 - земельный участок с кадастровым номером 59:32:3250001:15240  
От точки 16 до точки 9 - земельный участок с кадастровым номером 59:32:3250001:7833  
От точки 17 до точки 19 - земельный участок с кадастровым номером 59:32:3250001:10459  
От точки 19 до точки 17 - земельный участок с кадастровым номером 59:32:3250001:16591  
От точки 22 до точки 24 - земельный участок с кадастровым номером 59:32:3250001:10461  
От точки 24 до точки 22 - земельный участок с кадастровым номером 59:32:3250001:16591  
От точки 27 до точки 28 - земли общего пользования  
От точки 28 до точки 31 - земельный участок с кадастровым номером 59:32:3250001:16631  
От точки 31 до точки 32 - земельный участок с кадастровым номером 59:32:3250001:20744  
От точки 32 до точки 27 - земельный участок с кадастровым номером 59:32:3250001:14905  
От точки 33 до точки 36 - земельный участок с кадастровым номером 59:32:3250001:16591  
От точки 36 до точки 33 - земельный участок с кадастровым номером 59:32:3250001:10464  
От точки 37 до точки 40 - земельный участок с кадастровым номером 59:32:3250001:14494  
От точки 40 до точки 37 - земельный участок с кадастровым номером 59:32:3250001:14502  
От точки 42 до точки 43 - земельный участок с кадастровым номером 59:32:3250001:15240  
От точки 43 до точки 44 - земельный участок с кадастровым номером 59:32:3250001:15236  
От точки 44 до точки 47 - земельный участок с кадастровым номером 59:32:3250001:15240  
От точки 47 до точки 48 - земельный участок с кадастровым номером 59:32:3250001:15236  
От точки 48 до точки 49 - земельный участок с кадастровым номером 59:32:3250001:15240  
От точки 49 до точки 42 - земельный участок с кадастровым номером 59:32:3250001:7845  
От точки 50 до точки 53 - земельный участок с кадастровым номером 59:32:3250001:15240  
От точки 53 до точки 50 - земельный участок с кадастровым номером 59:32:3250001:7864  
От точки 54 до точки 55 - земельный участок с кадастровым номером 59:32:4070004:5393  
От точки 55 до точки 58 - земли общего пользования  
От точки 58 до точки 59 - земельный участок с кадастровым номером 59:32:4070004:5393  
От точки 59 до точки 54 - земельный участок с кадастровым номером 59:32:4070004:3228

Схема расположения Публичного сервитута

Выноска 1

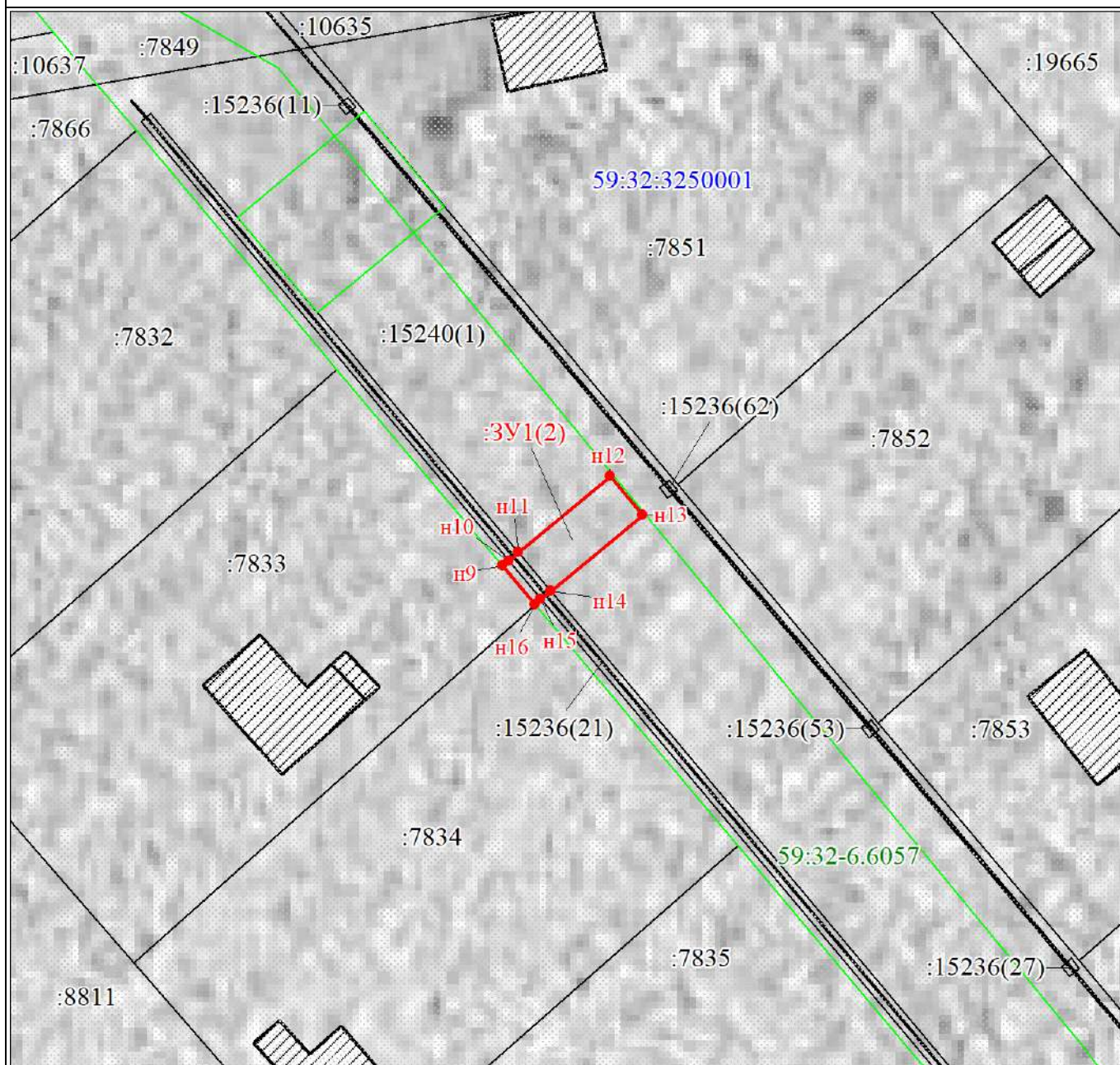


Масштаб 1:500



Схема расположения Публичного сервитута

Выноска 2

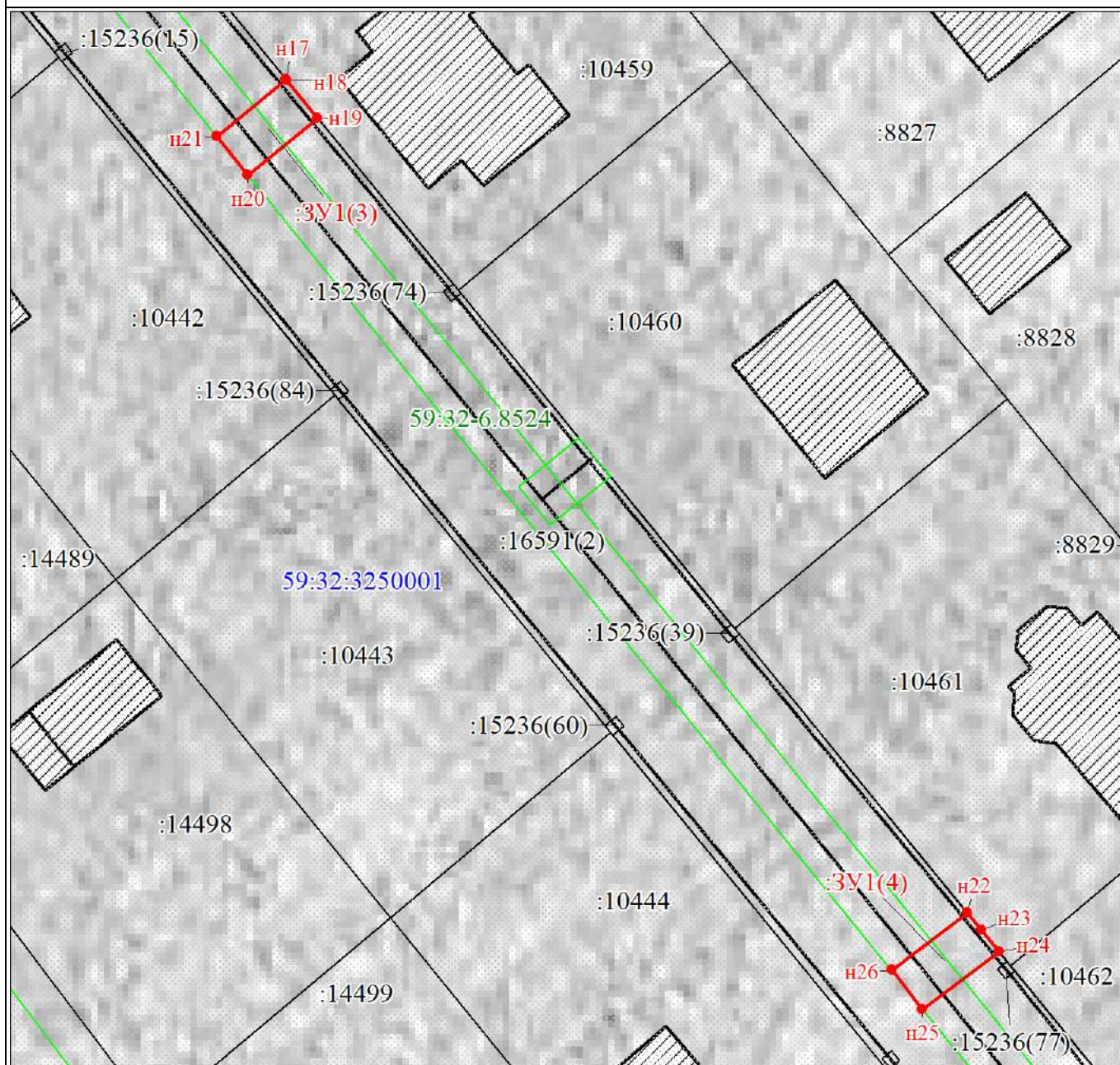


Масштаб 1:500



Схема расположения Публичного сервитута

Выноска 3

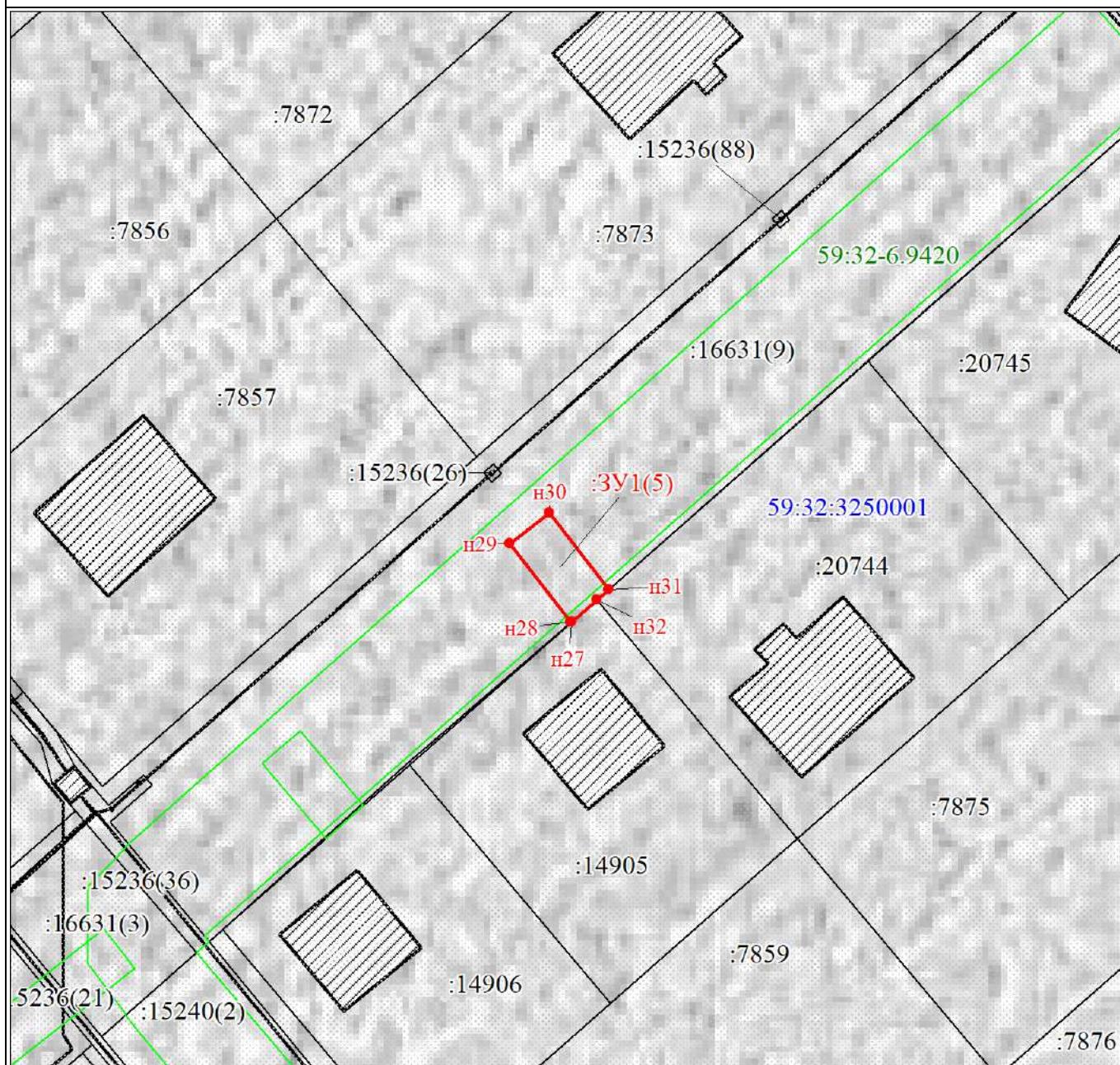


Масштаб 1:500



Схема расположения Публичного сервитута

Выноска 4



Масштаб 1:500



Схема расположения Публичного сервитута

Выноска 5

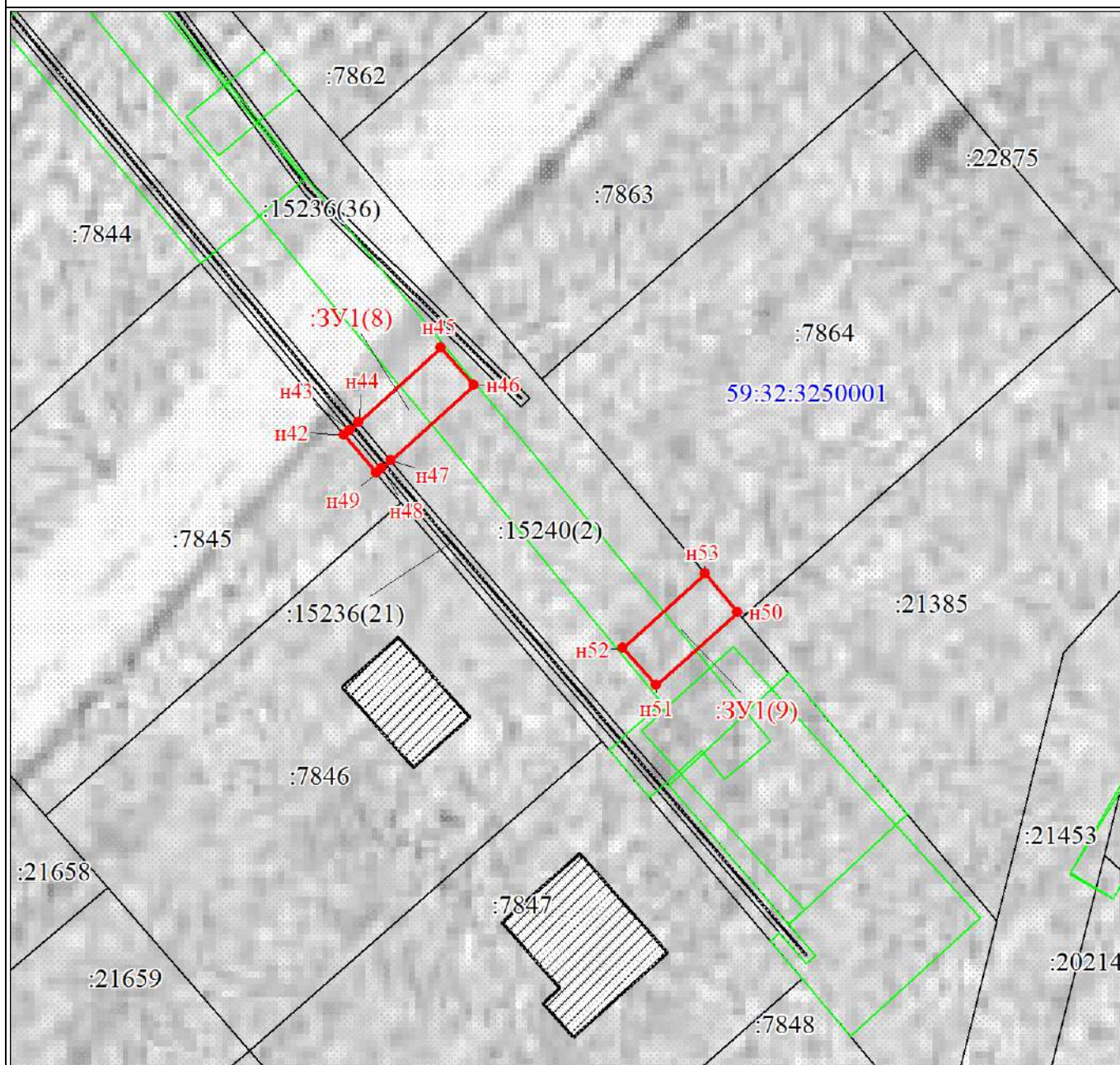


Масштаб 1:500



Схема расположения Публичного сервитута

Выноска 6

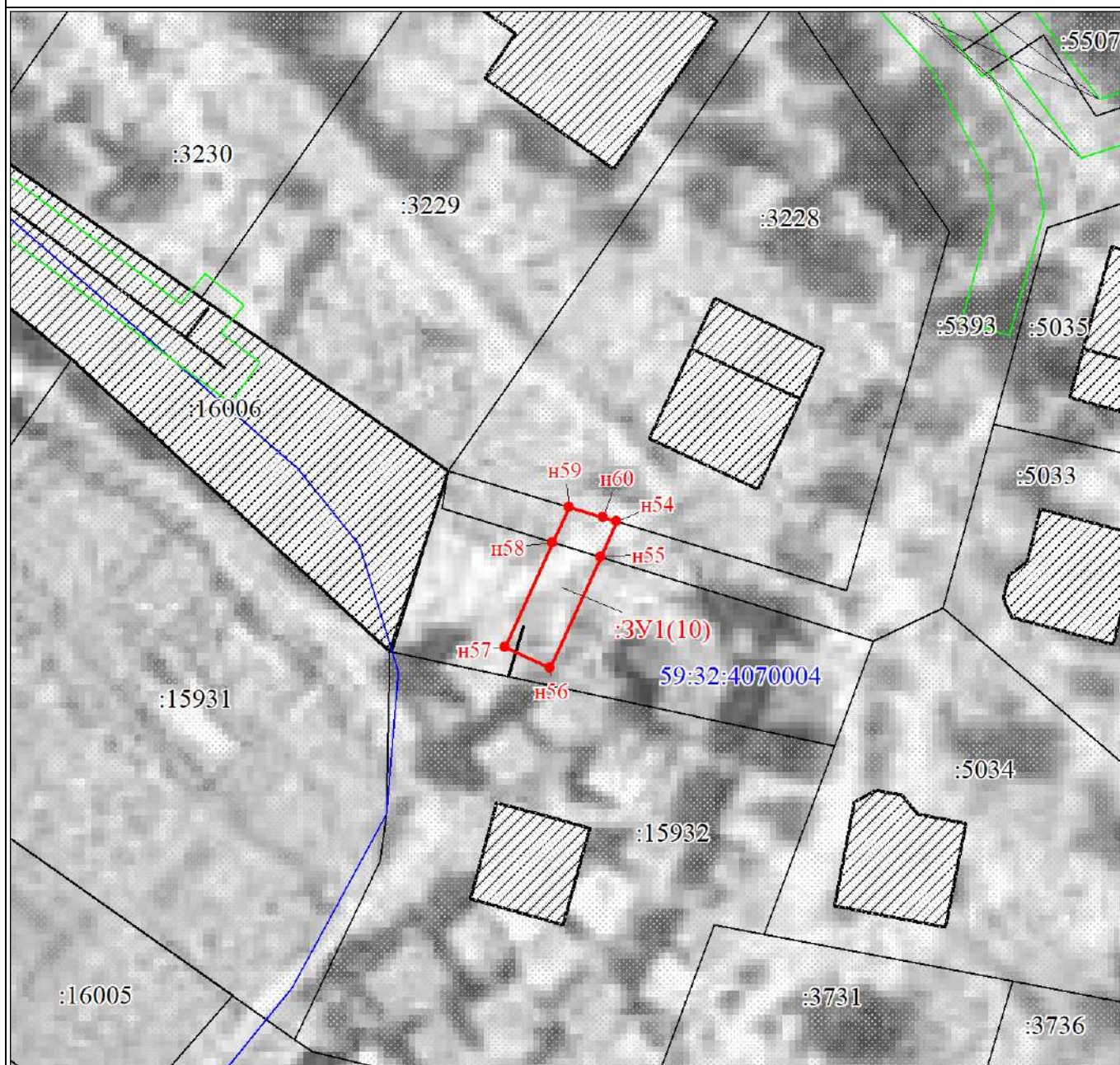


Масштаб 1:500



Схема расположения Публичного сервитута

Выноска 7



Масштаб 1:500